

# OBEC LEŠTINY

Leštiny 22, p. 026 01 Dolný Kubín

Spoločný obecný úrad - úsek ÚR a SP, Námestie slobody 1, 026 01 Dolný Kubín  
tel.: 0901 788 720, e-mail: lenka.mansouri@oravskypodzamok.sk

Číslo: 259/2019/433 - ozn.  
Vybavuje: Ing. Mansouri

Leštiny, 05.09.2019

## VEREJNÁ VYHLÁŠKA

### Oznámenie

o začatí územného konania a o upustení  
od ústneho pojednávania a miestneho zisťovania.

Navrhovateľ Obec Vyšný Kubín, Hviezdoslavova 117/5, Vyšný Kubín, p. 026 01 Dolný Kubín, IČO: 00649058 podal dňa 11.07.2019 na príslušný stavebný úrad návrh na vydanie rozhodnutia o umiestnení líniovej inžinierskej stavby 'Rekonštrukcia miestnej komunikácie Za kostolom – II. ETAPA' s navrhovaným umiestnením na pozemkoch v katastrálnom území Vyšný Kubín (podľa situácie, ktorá tvorí prílohu tohto oznámenia). Uvedeným dňom podania bolo začaté územné konanie.

#### Popis stavby:

*V koridore existujúcej poľnej cesty v lokalite za kostolom je z dôvodu poškodenia jej štrkového povrchu navrhnuté v II. etape výstavby predĺženie miestnej komunikácie o 79 m. Existujúci štrkový kryt a podkladné vrstvy poľnej cesty budú odstránené a následne budú položené nové podkladné vrstvy zo štrkodrviny a nový kryt vozovky z cestných panelov IZD. Priamy úsek navrhovanej miestnej komunikácie bude plynulo nadväzovať na miestnu komunikáciu z cestných panelov, ktorej rekonštrukcia bola stavebne povolená v I. etape výstavby rozhodnutím Obce Vyšný Kubín č. 291/2019/435 zo dňa 27.08.2019. Šírkové usporiadanie miestnej komunikácie vetvy „A“ je navrhované v kategórii MOU 5,0/30, funkčnej triedy C3. Komunikácia je navrhnutá ako jednopruhovú, obojsmernú. Šírka vozovky bude 4,0 m a šírka nespevnených krajníc zo štrkodrviny bude 0,5 m. Výškové vedenie nivelety vozovky je navrhované tak, aby vrchná časť vozovky viedla pokiaľ možno v rovnakej výške ako terajšia štrková poľná cesta. Pričný sklon vozovky bude jednostranný 2,5 %. Na trase bude v II. etape výstavby osadená priečna odrážka, ktorá bude zaistená do existujúceho povrchového odvodňovacieho systému situovaného po pravej strane miestnej komunikácie (v smere staničenia).*

Obec Leštiny, ako príslušný stavebný úrad určený odborom výstavby a bytovej politiky Okresného úradu Žilina podľa § 117 ods. 1 v spojení s § 119 ods. 3 zákona č. 50/1976 Zb. o územnom plánovaní a stavebnom poriadku (stavebný zákon) v znení neskorších predpisov (ďalej v texte iba "stavebný zákon") v súlade s ustanovením § 36 ods. 1 stavebného zákona

#### oznamuje

všetkým známym účastníkom konania a dotknutým orgánom začatie územného konania.

Keďže pre dané územie je spracovaná a schválená územnoplánovacia dokumentácia, na základe ktorej možno posúdiť návrh na územné rozhodnutie, stavebný úrad v súlade s § 36 ods. 2 stavebného zákona


**upúšťa od ústneho pojednávania a miestneho zisťovania.**

Účastníci konania môžu do podkladov rozhodnutia nahliadnuť počas úradných hodín na Spoločnom obecnom úrade, ktorý sídli na 8. poschodí administratívnej budovy na Námestí slobody 1 v Dolnom Kubíne a svoje námietky a pripomienky uplatniť najneskôr **do 7 pracovných dní odo dňa doručenia tohto oznámenia**, pretože na neskôr podané námietky a pripomienky sa neprihliadne. V rovnakej lehote oznámia svoje stanoviská dotknuté orgány. Ak niektorý z orgánov štátnej správy potrebuje na riadne posúdenie návrhu dlhší čas, stavebný úrad na jeho žiadosť určenú lehotu pred jej uplynutím predĺži. Ak dotknutý orgán, ktorý bol vyrozumený o začatí územného konania, neoznámia v určenej alebo predĺženej lehote svoje stanovisko k navrhovanej stavbe, podľa § 36 ods. 3 stavebného zákona má sa za to, že so stavbou z hľadiska ním sledovaných záujmov súhlasí.

Stavebný úrad Vás upozorňuje, že podľa § 42 ods. 5 stavebného zákona sa v prípadnom odvolacom konaní neprihliada na námietky a pripomienky, ktoré neboli uplatnené v prvostupňovom konaní v určenej lehote, hoci uplatnené mohli byť.

Ak sa niektorý z účastníkov konania nechá v konaní zastupovať, musí jeho zástupca predložiť písomnú plnú moc s podpisom toho účastníka konania, ktorý sa nechá zastupovať.

OBEC DRAVSKÝ PODZAMOK  
Spoločný obecný úrad  
Námestie slobody 1  
026 01 DOLNÝ KUBÍN

  
**Miroslav K o v a l č í k**  
starosta obce

Toto oznámenie sa doručuje verejnou vyhláškou v zmysle § 36 ods. 4 zákona č. 50/1976 Zb. o územnom plánovaní a stavebnom poriadku (stavebný zákon) v znení neskorších predpisov a musí byť vyvesené na úradnej tabuli Obce Leštiny a Obce Vyšný Kubín po dobu 15 dní. Posledný deň tejto lehoty je dňom doručenia. Oznámenie sa súčasne zverejní na webovom sídle Obce Leštiny a Obce Vyšný Kubín.

Po uplynutí lehoty určenej na zverejnenie žiadame Obec Leštiny a Obec Vyšný Kubín túto vyhlášku zaslať späť na adresu: Spoločný obecný úrad - úsek ÚR a SP, Námestie slobody 1, 026 01 Dolný Kubín, s vyznačením uvedených dátumov vyvesenia a zvesenia.

Vyvesené dňa: 15.09.2014 .....

Zvesené dňa: .....



*Komolová*

.....  
Odtlačok pečiatky a podpis oprávnenej osoby

.....  
Odtlačok pečiatky a podpis oprávnenej osoby

**Doručuje sa verejnou vyhláškou:**


- Navrhovateľ - Obec Vyšný Kubín, Hviezdoslavova 117/5, Vyšný Kubín, p. 026 01 Dolný Kubín
- Ostatní účastníci konania - osoby, ktorých vlastnícke alebo iné práva k trasou líniovej stavby dotknutým pozemkom alebo stavbám, ako aj k susedným pozemkom a stavbám vrátane bytov môžu byť rozhodnutím priamo dotknuté

**Na vedomie:**





- Oravská vodárenská spoločnosť, a.s., Bysterecká 2180, 026 80 Dolný Kubín
- Stredoslovenská distribučná, a.s., Pri Rajčianke 2927/8, 010 47 Žilina
- Okresný úrad Dolný Kubín, odbor starostlivosti o ŽP, Námestie slobody 1, 026 01 Dolný Kubín
- Okresný úrad Dolný Kubín, pozemkový a lesný odbor, Námestie slobody 1, 026 01 Dolný Kubín
- Krajský pamiatkový úrad Žilina, Mariánske námestie 19, 010 01 Žilina
- OR PZ, Okresný dopravný inšpektorát, Pelhřimovská 2054/6, 026 01 Dolný Kubín
- Obec Vyšný Kubín, cestný spr. orgán, Hviezdoslavova 117/5, Vyšný Kubín, p. 026 01 D. Kubín
- Obec Leštiny, v zast. p. starostom, Leštiny 22, p. 026 01 Dolný Kubín
- SOcÚ - úsek ÚR a SP, Námestie slobody 1, 026 01 Dolný Kubín



**LEGENDA**


 - CESTNÝ PANEL - KOMUNIKÁCIA  
 VETVA "A", DĹŽKA 199 m, PLOCHA - 806 m<sup>2</sup>

**EXISTUJÚCE INŽINIERSKÉ SIETE**

-  VODOVOD
-  SPLAŠKOVÁ KANALIZÁCIA
-  DAŽDOVÁ KANALIZÁCIA
-  EL. VN. VEDENIE - VZDUŠNÉ



**POZNÁMKA:**  
 PRI ZAHÁJENÍ ZEMNÝCH PRÁČ JE ZO STRANY INVIŠTORA NUTNÉ VYŤIČI VŠETKY  
 POZEMNÉ VEDENIA I POZEMNÉ VEDENIA JE NUTNÉ OBRÁŽIŤ RUČNE KOPANÝMI SONDMI  
 Strednicový systém - JTSK  
 Výškový systém - Daž p v

VYŠŤIČ PRÁČ ING OTTO	ZODPOVEDNÝ PROJEKTANT ING OTTO	VYKONATEL ING OTTO	 Ing. Vladimír OTTO OSO 21 bydl. Kubín 236 via: otto@ottdesign.com +421903254178
MESTO STAVBY VYŠŤNÝ KUBÍN OBEC VYŠŤNÝ KUBÍN			
STAVBA VYŠŤNÝ KUBÍN, REKONŠTRUKCIA MIESTNEJ KOMUNIKÁCIE ZA KOSTOLOM.	OBR. 4 A4	DÁTUM APRIL 2019	
OBJEKT SO-01 MIESTNA KOMUNIKÁCIA	ŽIAK 19 - 022 - 850	ÚČEL PROJEKT STAVBY	
ÚZASN VÝKRESU SITUÁCIA	MIERA 1:500	ČÍSLO VÝKRESU E - 01	